

*Ковальова Г.О., студентка 201-БЗ
Науковий керівник: С.В. Нестеренко, к.т.н., доцент
Полтавський національний технічний університет імені Юрія
Кондратюка*

ІСТОРИЧНЕ ФОРМУВАННЯ МЕЖ ТЕРИТОРІЇ ПОЛТАВИ

Місто Полтава засноване слов'янами-сіверянами у IX ст. Розкопки, проведені в історичному центрі Полтави вченими Обласного центру археології управління культури Полтавської облдержадміністрації (Соборний майдан, вул. Спаська, Першотравневий проспект), виявили ділянки міської забудови, вулиці, житло, господарські і виробничі приміщення давніх полтавців. Ці наукові свідчення стали фундаментом офіційного визнання 1100-літнього віку Полтави у 1999 році. Тож офіційним часом заснування Полтави вважається 899 рік.

З періоду заснування і до сьогодні в зв'язку зі збільшенням чисельності населення, чому значною мірою сприяли і урбанізаційні процеси, розширювалися межі Полтави (на рис. 1 представлена історична динаміка чисельності населення Полтави).

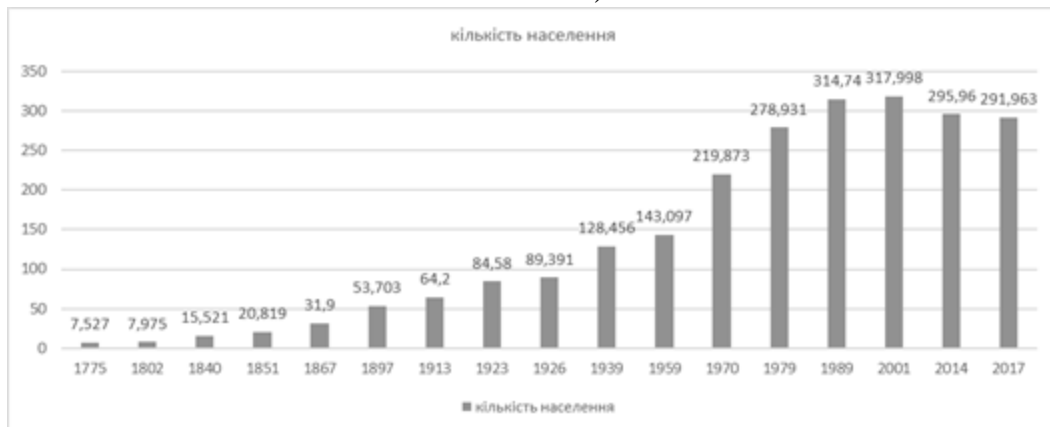


Рис. 1 – Історична динаміка чисельності населення Полтави.

Оскільки, кількість населення, починаючи з 1775 р. і до 2017 р., постійно зростала, досягнувши у 2001 р. найвищого значення, суттєво змінювалися і межі міста. Для детального дослідження змін меж Полтави за період з XVIII ст. і до сьогодні, проаналізовано картографічні твори й відомості про приєднання населених пунктів до адміністративного складу м. Полтави.

Аналізуючи план Полтави 1709 р. (рис. 2) та план 1722 р. (рис. 3), побачимо історичні зміни меж міста (рис. 4).



Рис. 2 – План Полтави 1709 р.



Рис. 3 – План Полтави І. Бішева 1722 р.





Рис. 4 – Історичні зміни меж міста Полтави.

У 1929 році с. Яківці та с. Лісок включено до адміністративного складу м. Полтави (рис. 5). Яківці – колишнє село, історична місцевість в Київському районі Полтави, на північно-східній околиці міста. Лісок – селище в Подільському районі Полтави.

Від 21 вересня 1984 року, в зв'язку з Указом Президії Верховної Ради Української РСР, в межі Полтави включено Половки та с. Пушкарівку (рис. 5). Половки – мікрорайон у Київському районі Полтави. Знаходиться в західній частині міста. Пушкарівка – село, розташоване на струмку Говтвянчик (права притока р. Ворскли).

Від 26 січня 1988 року в межі міста Полтави включено села Вакуленці, Крутий Берег Новоселівської, Івонченці Тахтаулівської і Рибці Гожулівської сільрад Полтавського району (рис. 5).



Рис. 5 – Історичні зміни меж м. Полтави ( – території, які увійшли до адміністративного складу м. Полтави у ХХ ст.;  – території, які можуть увійти до адміністративного складу м. Полтави).

На разі загальна площа м. Полтави становить 103 км². В зв'язку з тим, що кількість охочих жити в місті зростає, не варто виключати можливість подальшого розширення меж Полтави. Не винятком є те, що до складу міста можуть увійти й інші землі, наприклад Розсошенці, Супрунівка, Гожули, Тахтаулово, Макухівка, Копили, Терешки, Нижні Млини, Гора, Щербані, Горбанівка, Шмиглі та Шостаки (рис. 5).

Література

1. Сосса Р.І. Картографування території України: історія, перспективи, наукові основи. – К.: Наук, думка, 2005. – 292 с.
2. Карта Полтави [Електронний ресурс]. – Режим доступу: <https://www.google.com.ua/search?q=%D0%BA%D0%B0%D1%80%D1%82%D0%B0+%D0%9F%D0%BE%D0%BB%D1%82%D0%B0%D0%B2%D0%B8&oq=%D0%BA%D0%B0&aqs=chrome.4.69i57j69i6113j69i59l2.6659j0j7&sourceid=chrome&ie=UTF-8>